

КАРАР

РЕШЕНИЕ

18 май 2020 й.

№ 61

18 мая 2020 г.

**Об утверждении результатов публичных слушаний по
внесению изменений в Правила землепользования и застройки
территории сельского поселения Буриказгановский сельсовет
Стерлитамакского района Республики Башкортостан**

В соответствии со ст. 28 Федерального закона от 06.10.2003 № 131-ФЗ « Об общих принципах организации местного самоуправления в Российской Федерации», ст. 33 Градостроительного кодекса Российской Федерации, Правилами землепользования и застройки территории сельского поселения Буриказгановский сельсовет муниципального района Стерлитамакский район Республики Башкортостан, утвержденных Решением Совета сельского поселения Буриказгановский сельсовет муниципального района Стерлитамакский район Республики Башкортостан от 02.08.2019 г № 267, учитывая результаты публичных слушаний от 07.05.2020 г. Совет сельского поселения Буриказгановский сельсовет муниципального района Стерлитамакский район Республики Башкортостан р е ш и л:

1. Утвердить результаты публичных слушаний от 07.05.2020 г.
2. Внести изменений в Правила землепользования и застройки территории сельского поселения Буриказгановский сельсовет Стерлитамакского района Республики Башкортостан, утвержденные решением Совета сельского поселения Буриказгановский сельсовет от от 02.08.2019 г № 267 , в части утверждения карт градостроительного зонирования сел Буриказганово, Садовка, Талачево, деревни Петропавловка сельского поселения Буриказгановский сельсовет

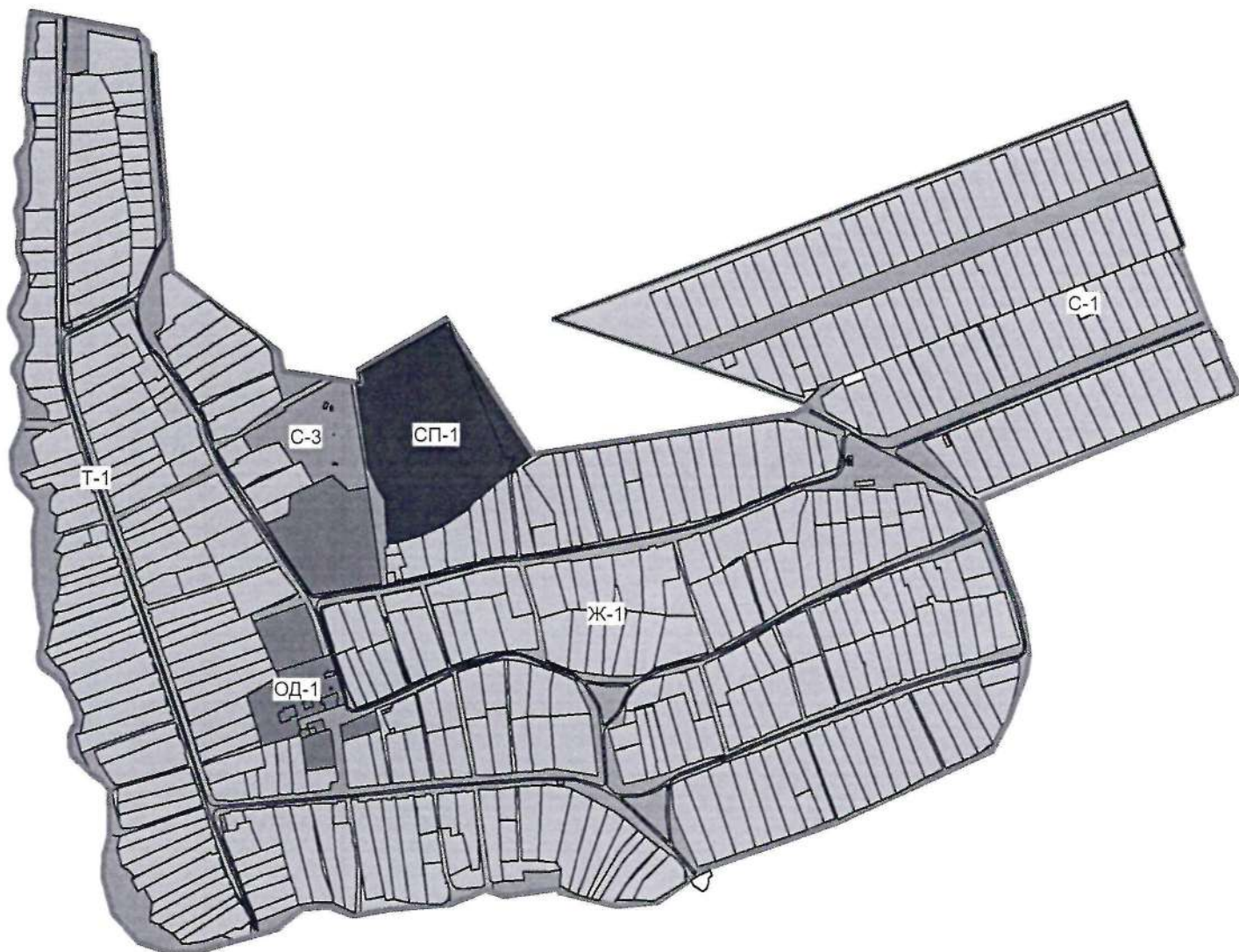
муниципального района Стерлитамакский район Республики Башкортостан (согласно приложений).

3. Настоящее решение обнародовать путем размещения на официальном сайте сельского поселения Буриказгановский сельсовет муниципального района Стерлитамакский район Республики Башкортостан www.burikazgan.ru.









Глава сельского поселения
Буриказгановский сельсовет
муниципального района
Стерлитамакский район
Республики Башкортостан



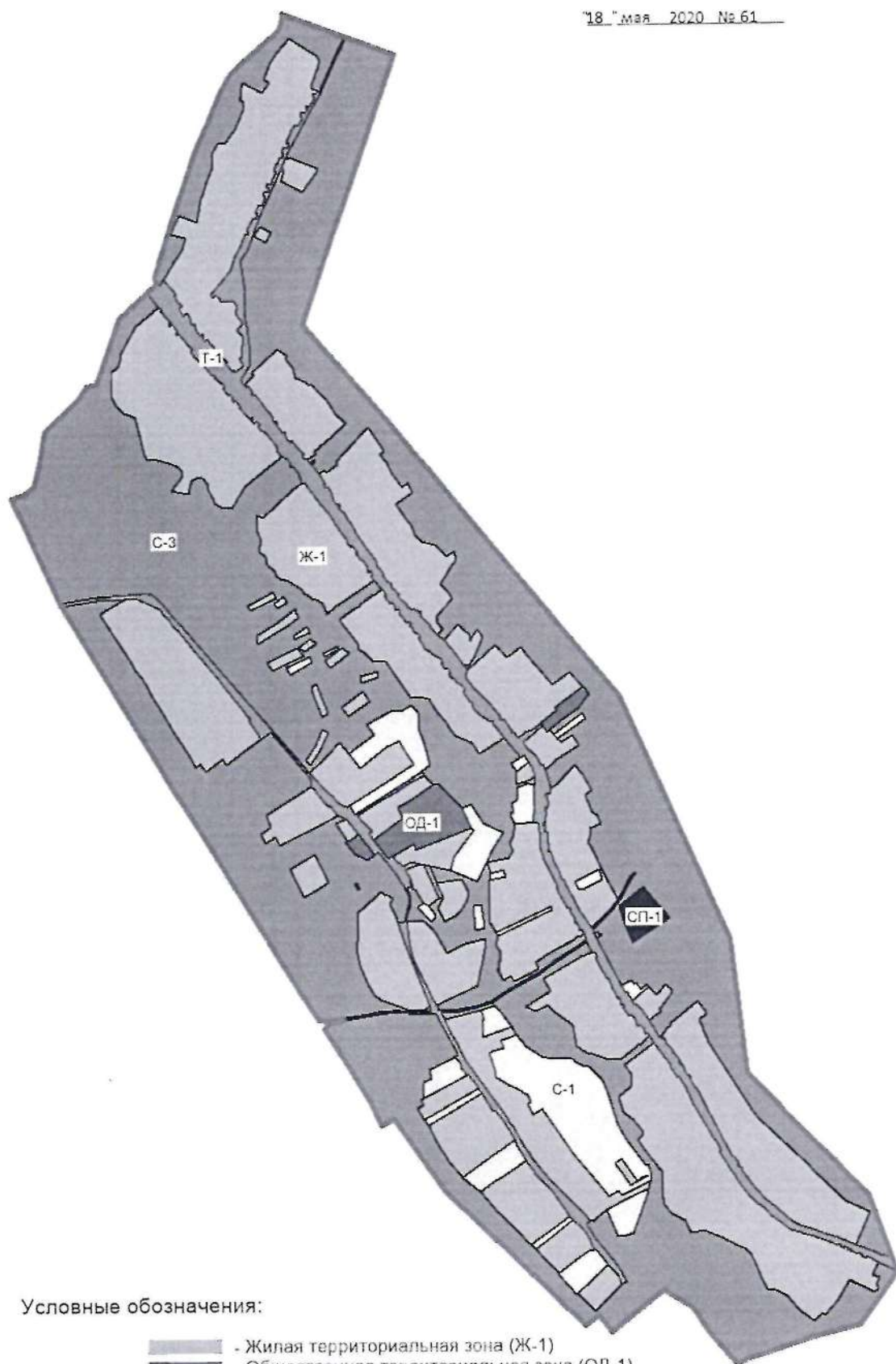
Ф.Б.Султанов










Условные обозначения:

-  - Жилая территориальная зона (Ж-1)
-  - Общественная территориальная зона (ОД-1)
-  - Рекреационная территориальная зона (Р-1)
-  - Территориальная зона транспортной инфраструктуры (Т-1)
-  - Территориальная зона сельскохозяйственного использования (С-1)
-  - Территориальная зона сельскохозяйственного использования (С-3)
-  - Территориальная зона специального назначения (СП-1)
-  - Граница населенного пункта

18 мая 2020 № 61



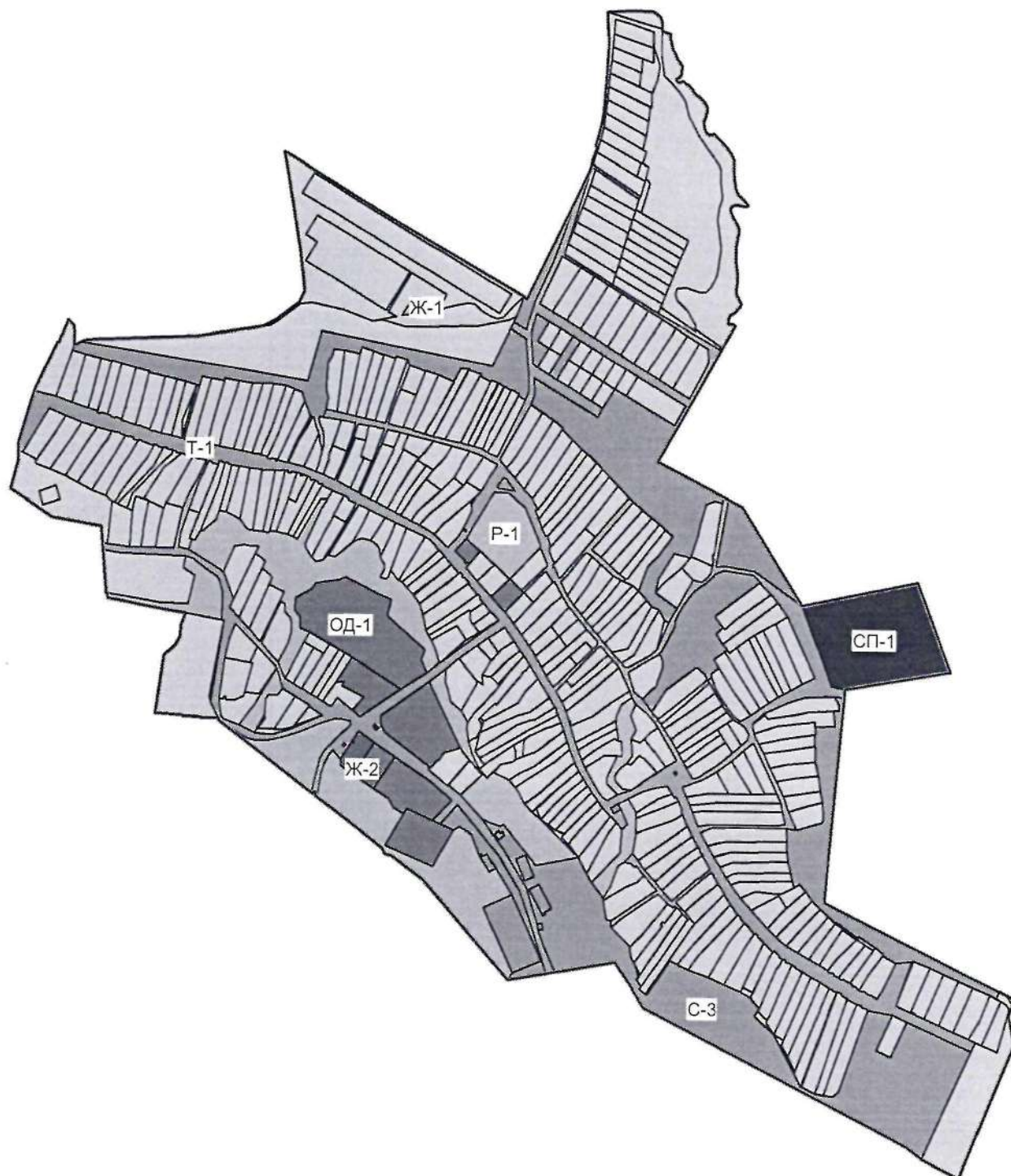
Условные обозначения:

-  - Жилая территориальная зона (Ж-1)
-  - Общественная территориальная зона (ОД-1)
-  - Территориальная зона транспортной инфраструктуры (Т-1)
-  - Территориальная зона сельскохозяйственного использования (С-1)
-  - Территориальная зона сельскохозяйственного использования (С-3)
-  - Территориальная зона специального назначения (СП-1)
-  - Граница населенного пункта









Карта градостроительного зонирования
села Талачево сельского поселения Буриказгановский сельсовет
муниципального района Стерлитамакский район Республики Башкортостан

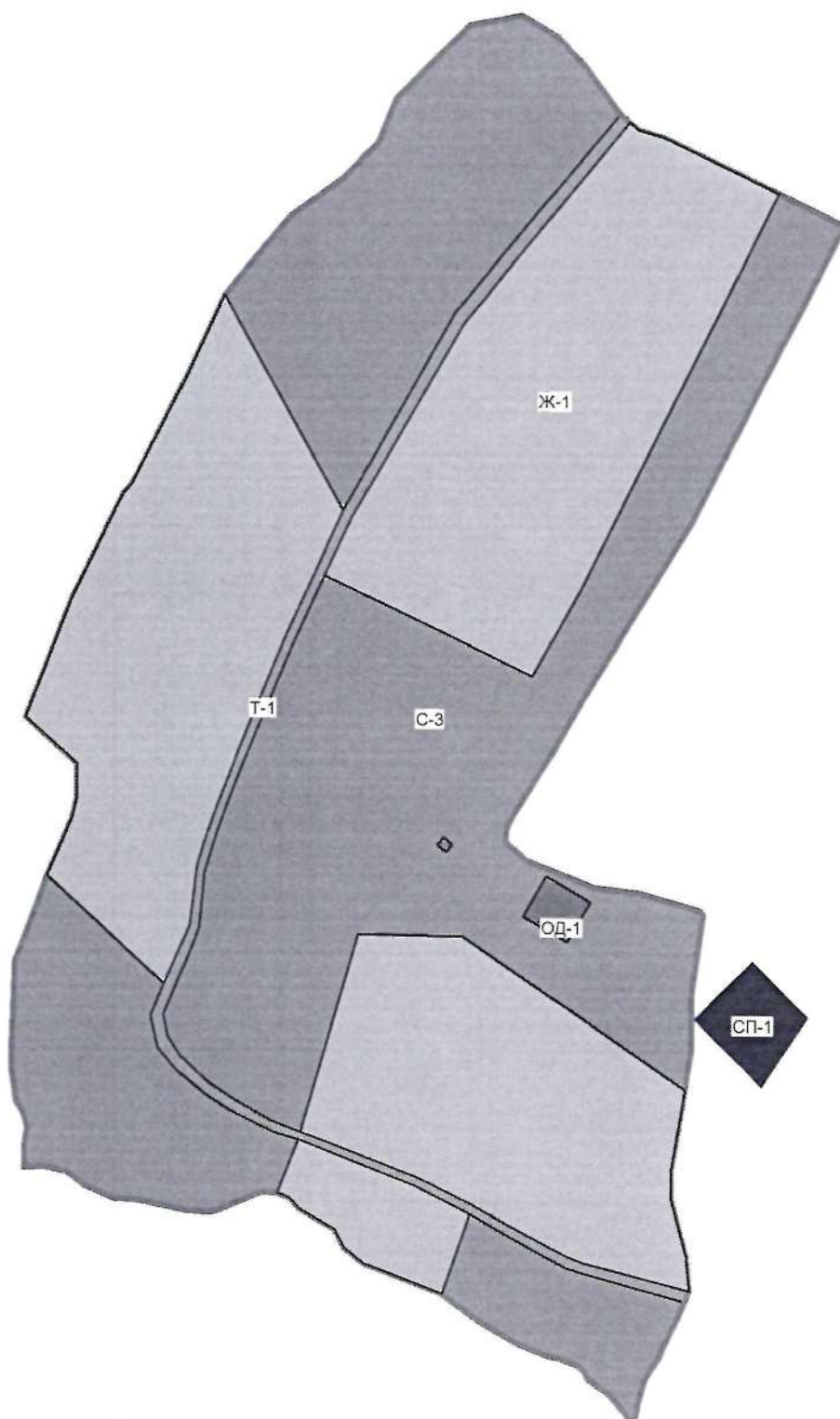
Приложение № 1
к решению Совета сельского поселения
Буриказгановский сельсовет
муниципального района
Стерлитамакский район
Республики Башкортостан

" 38 " мая 2010 г. № 61









Условные обозначения:

-  - Жилая территориальная зона (Ж-1)
-  - Общественная территориальная зона (ОД-1)
-  - Рекреационная территориальная зона (Р-1)
-  - Территориальная зона транспортной инфраструктуры (Т-1)
-  - Территориальная зона сельскохозяйственного использования (С-1)
-  - Территориальная зона сельскохозяйственного использования (С-3)
-  - Территориальная зона специального назначения (СП-1)
-  - Граница населенного пункта



Условные обозначения:

-  - Жилая территориальная зона (Ж-1)
-  - Общественная территориальная зона (ОД-1)
-  - Территориальная зона транспортной инфраструктуры (Т-1)
-  - Территориальная зона сельскохозяйственного использования (С-3)
-  - Территориальная зона специального назначения (СП-1)
-  - Граница населенного пункта